



OSLO KAJAKKLUBB

Mer enn 90 år i Bestumkilen

Utvikling av idrettslaget
og kampen om arealer

Sveinung Oftedal
Oslo Kajakklubb






Sommerleir i Oslo Kajakklubb



Det var en start



...men så gikk årene

Få meter strand gir flere tusen adgang til vann

- Oslo har 80000 meter strandlinje
- Oslo Kommune eier 12500 meter strandlinje
- Oslo kajakklubb leier 35 meter som
 - gir over 2000 medlemmer muligheten til idrett og turer på Oslofjorden pluss;
 - alle de uorganiserte padlerne.



Politikken for Marka er totalt forskjellig fra politikken for fjorden





OKK har lagret like
mange båter her

...som det er lagret
båter her



OKKs aktivitetsutvikling

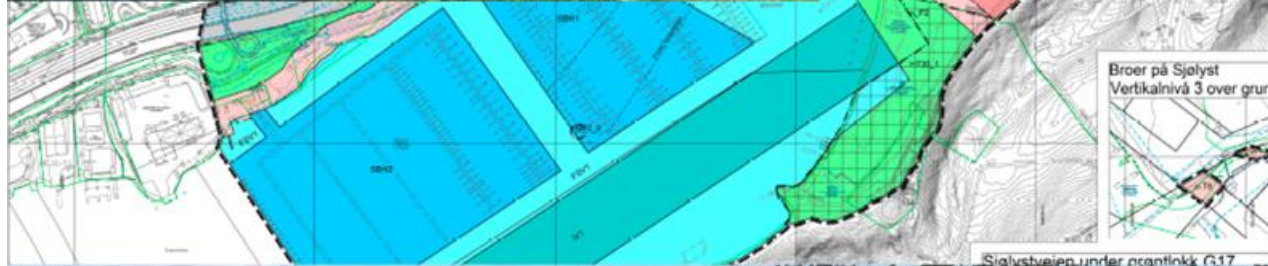
- Betydelig medlemsvekst
- Betydelig aktivitetsvekst
- Alle generasjoner og grupper
- Alle nivåer og et mangfold av formål
 - Mosjon/tur på vannet
 - Idrett og friluftsliv
 - EM/VM/OL
 - Para
 - inkludering
 - Psykisk helse
- Stor aktivitet hele døgnet gjennom hele året
- God styring og drift



OKKs Anleggsutvikling



Padlebanen er langt fra ferdig



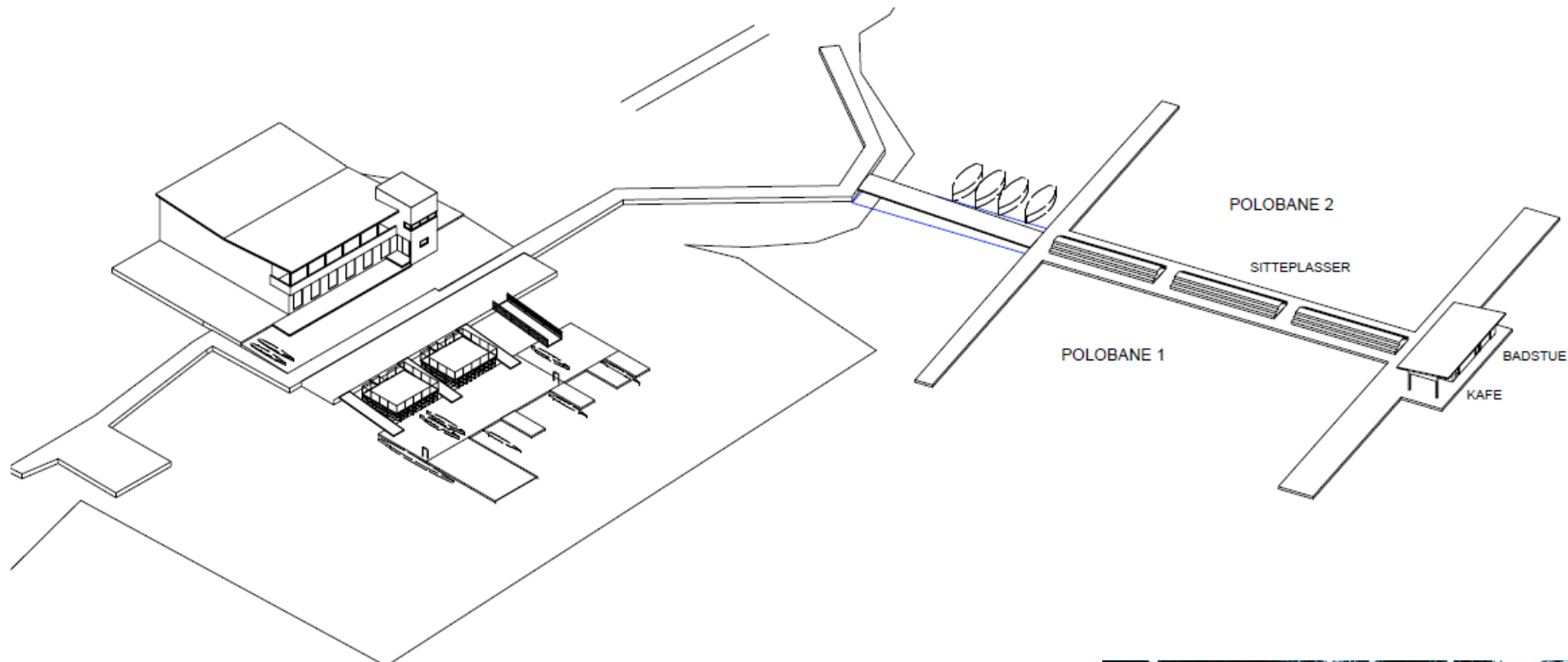
Utfordringer

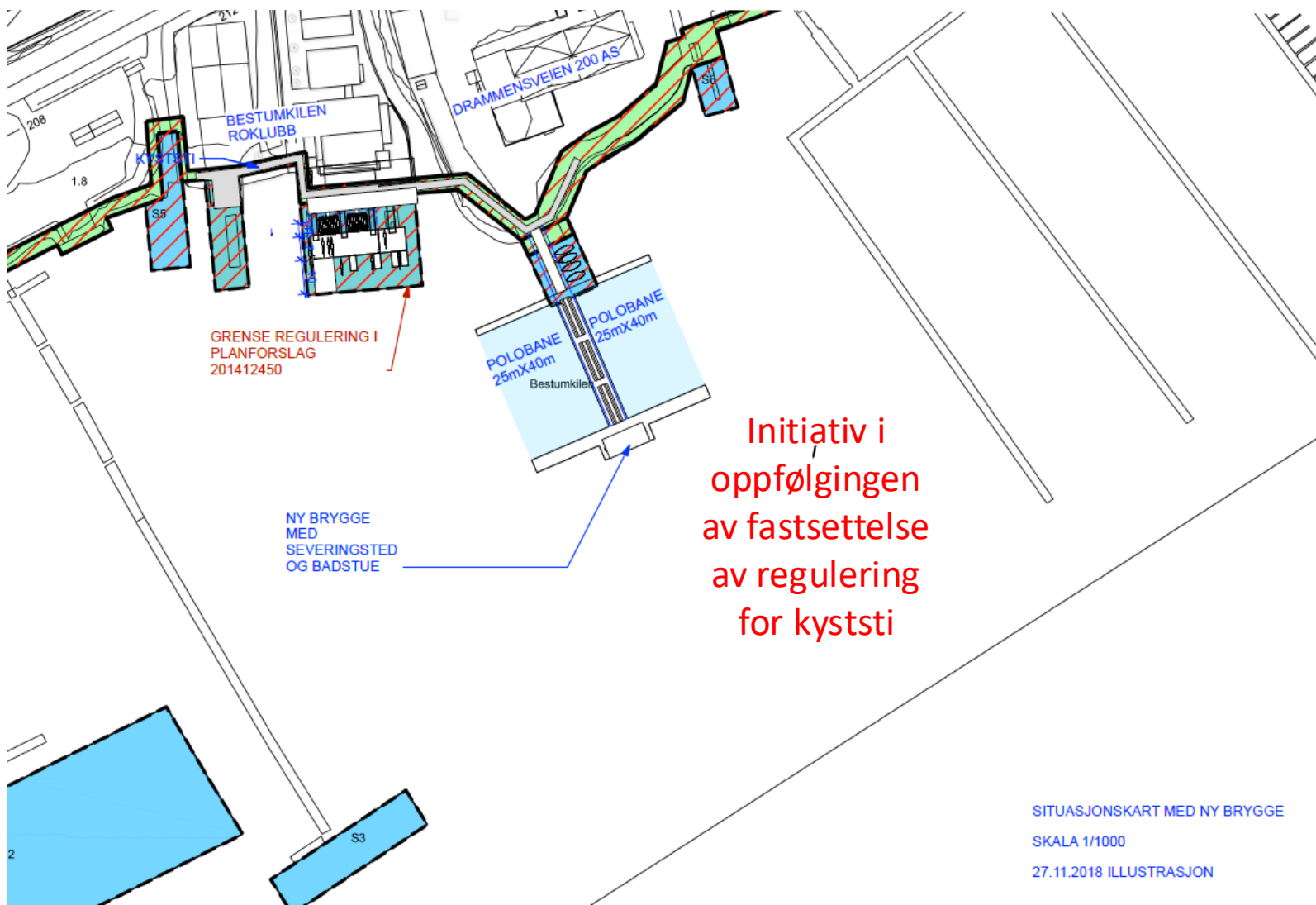
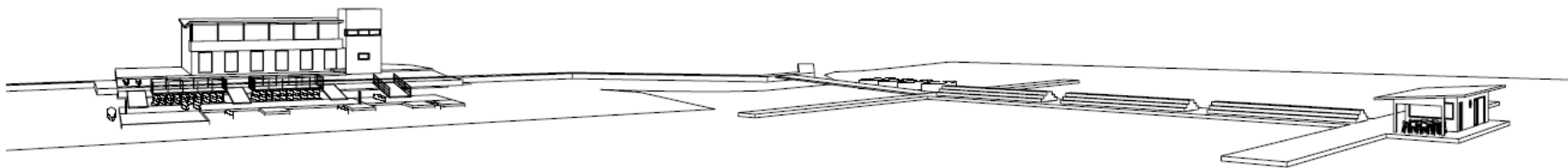
- Manglende forståelse av det lille vi trenger for å skape mye. Det gjelder både hos byplanleggere og politikere.
- Manglende prioritering av idrett i byutvikling – andre grupper er sterkere
- Krevende og for et idrettslag å jobbe godt nok med arealplanlegging



Nye muligheter dersom man vil

Fastsettelse av detaljreguleringen for kyststi, skaper en ny mulighet for en ny destinasjon for bading, idrett, badstue, cafe, rekreasjon, mulighet for leie av robåt og kajakk






SITUASJONSKART MED NY BRYGGE

SKALA 1/1000

27.11.2018 ILLUSTRASJON





Takk til Erik Rønning!



Takk for oppmerksomheten!

